

destino

Número 17. Suplemento de Destino Sur de Europa

rural


turismo humano

▼ Comarcas con personalidad al Sur de Badajoz

- ▶ Sierra Suroeste
- ▶ Tentudía
- ▶ Campiña Sur

▼ Enoturismo:

- ▶ Rías Baixas



La Montaña Mágica

El patrimonio religioso es, sin duda, el que mayor presencia tiene en la comarca de Tentudía. Destaca el actual monasterio de Santa María de Tentudía, obra de estilo gótico mudéjar, con aspecto exterior de fortaleza. Hay que resaltar su iglesia y el retablo mayor realizado en azulejos, declarado Bien de Interés Cultural Nacional. La montaña en que se encuentra con sus 1.104 metros, es el punto más alto de la provincia de Badajoz. En la imagen, claustro del monasterio.

Foto: © Diputación de Badajoz



Tres comarcas con personalidad al sur de Badajoz

Las tres comarcas que forman el sur de la provincia extremeña de Badajoz está integrada por un territorio que abarca sierra y campiña, entre la Sierra Suroeste y la Campiña Sur. Entre ambos se encuentra Tentudía, que goza de los dos elementos con acusadas diferencias entre unas localidades y otras, pero cada una con una oferta monumental, natural y recreativa de primer orden.

TENTUDÍA La Montaña Mágica

La comarca de Tentudía se sitúa en el extremo meridional de la Comunidad Autónoma de Extremadura. Las principales fuentes de riqueza son la agricultura y la ganadería, condicionadas por la presencia de dos zonas naturales: la campiña y la dehesa, en las que predomina el ganado porcino, cuyos derivados están considerados de una gran calidad.

El arte religioso

El patrimonio religioso es, sin duda, el que mayor presencia tiene en la comarca. Además del monasterio de Tentudía, destaca el Conventual Santiaguista levantado en Calera de León, en el siglo XV, de estilo gótico renacentista, declarado Monumento de Interés Histórico Artístico Nacional.

Las iglesias parroquiales son otro de los puntos de referencia del arte religioso de la comarca. Destaca la

parroquia de Nuestra Señora de los Ángeles de Bienvenida, declarada Monumento Histórico Artístico y la iglesia parroquial de Fuente de Cantos, bajo la advocación a Nuestra Señora de la Granada, declarada Bien de Interés Cultural.

La afición taurina queda patente con las numerosas fiestas relacionadas

con el tema que se celebran, como las "Capeas" de Segura de León, y las plazas de toros existentes. La de Cabeza la Vaca está declarada


El monte Tentudía que acoge el monasterio es el más alto de la provincia de Badajoz

Monumento de Interés Histórico-Artístico.

CAMPIÑA SUR Donde se dora el aire.

Las muestras más tempranas de ocupación humana del territorio nos llevan hasta el periodo del megalitismo.

La manifestación arquitectónica más sobresaliente es la que se encuadra





Las ruinas romanas de Regina (Regina Turdulorum) cercana a la población de Casas de la Reina en la Campiña Sur son los restos arqueológicos más importantes de la comarca. Esta ciudad romana contaba con un espectacular teatro romano para 1.000 espectadores y aunque se encuentra en buen estado de conservación, se han realizado importantes trabajos de restauración. Desde las propias ruinas de Regina se puede contemplar la impresionante alcazaba árabe de Reina, situada en lo alto de un cerro cercano, y en cuyo interior se encuentra una ermita del siglo XV, cuyos orígenes parecen ser visigodos. Las vistas desde la alcazaba son espectaculares.

Foto: © Diputación de Badajoz



Foto: © Diputación de Badajoz



Foto: © Diputación de Badajoz



Foto: © Archivo Entropía



en el estilo mudéjar. La riqueza patrimonial no queda circunscrita a los recursos artísticos religiosos, sino que se extiende a piezas de interés arqueológico, a obras de talante civil y militar, palacios medievales modernos, monumentos mudéjares de interés histórico-artístico (parroquias de Azuaga, Granja de Torrehermosa, Berlanga y Llerena, así como el puente romano-medieval de Berlanga), museos y ermitas.


No hay que olvidar la arquitectura popular, con casas enriquecidas exteriormente gracias a la combinación cromática del blanco de los muros y el rojo de los tejados, así como chozas de pastores, fuentes, pilares, abrevaderos para el ganado, cruceros, molinos o norias tradicionales.

Los principales ejemplos de arquitectura militar de la Campiña Sur se pueden ubicar en Llerena, Azuaga o Reina, sin olvidar el castillo medieval de Villagarcía de la Torre.

La economía de esta zona se basa, fundamentalmente, en la agricultura y la ganadería, después de la caída del sector minero, uno de los más florecientes en otros tiempos. El ejemplo más ilustrativo es el de la “Mina La Jayona”, en Fuente del Arco, declarada Monumento Natural.

Su espacio natural se caracteriza por la existencia de ecosistemas variados: ríos, arroyos, pantanos y lagunas naturales, grandes extensiones adehesadas, alternándose las cultivadas y de pastos; zona de sierras y una rica campiña dedicada, mayoritariamente, al cultivo del cereal.

Arriba, iglesia de Nuestra Señora de la Granada que comenzó a construirse en el siglo XIV en Llerena en la Campiña Sur. Abajo a la izquierda, en la misma comarca, el Castillo de Miramonte de Azuaga. En el centro, la Iglesia del Cristo del Humilladero en la misma localidad. A la derecha, Segura de León en Tentudía.



Tierra de Templarios

La condición fronteriza de la comarca se pone de manifiesto en el número de fortificaciones y amurallamientos con los que se encuentran resguardadas las poblaciones. Un ejemplo es Jerez de los Caballeros. En la imagen fachada de su Iglesia de San Bartolomé (Siglo XV).

Foto: © Archivo Entropía



Foto: © Diputación de Badajoz

Oliva de la Frontera.

SIERRA SUROESTE El Bosque Sagrado

La característica que mejor define a la comarca es la heterogeneidad geográfica, bajo el signo de un medio natural bien conservado. El territorio es rico en vestigios de todas las épocas, como restos prehistóricos, ruinas romanas, visigodas, templarias y árabes.

El cerdo ibérico

En la dehesa habita un animal totémico: el cerdo ibérico, que cuenta en esta zona con las mejores pjaras, favorecidas por las precipitaciones elevadas e inviernos fríos. Es de destacar el Salón del Jamón Ibérico, celebrado en Jerez, que se convierte en punto de encuentro nacional para elaboradores, productores y amantes del jamón ibérico.

La condición fronteriza de la comarca se pone de manifiesto en el número de fortificaciones y amurallamientos con los que se encuentran resguardadas las poblaciones. Un ejemplo es Jerez de los Caballeros.

Fregenal de la Sierra también conserva su fortaleza y tres importantes iglesias. Numerosos monumentos permanecen como testigos de la historia vivida. Es esta una comarca plagada de iglesias y fuentes.

En el aspecto folklórico y etnográfico, el territorio ofrece peculiaridades bien señaladas, como las celebraciones de la Semana Santa jerezana, la Pasión Viviente de Oliva de la Frontera y el Festival Internacional de la Sierra de Fregenal, las tres de Interés Turístico Regional.

Esta zona tiene un gran atractivo turístico, sobre todo en turismo rural y gastronómico, como los productos derivados del cerdo, además de espárragos trigueros, setas, níscales y dulces.

Más Información, dirección y contacto:
Diputación Provincial de Badajoz
Oficina Provincial de Turismo.
C/ Obispo san Juan de Rivera, nº 3, A.
Tel. 924 212 579
turismo@dip-badajoz.es
www.turismo.badajoz.es



Mapa: © Carlos Arroyo



volverás

Provincia de Badajoz

*Gastronomía
Palacios de Congresos
Balnearios
Patrimonio
Naturaleza*



INFORMACIÓN TURÍSTICA:
(0034) 924 212 579
turismo@dip-badajoz.es

turismo.badajoz.es



DIPUTACIÓN
DE BADAJOZ

